

000062

Specialista



















ŁĄCZY RYS. 1h

indywidualny
km 9+815,30

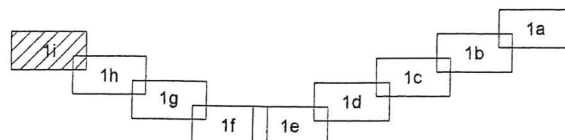
121.043
120.93
km 9+790
W46

~~Stwierdzam zgodność
kopii z oryginałem~~

mgr inż. Wiesław Łuszyński
upr. proj. nr HAN-TV-8346/58/TO/86

| | |
|---|--|
|  | proj. nakładka bitumiczna |
|  | proj. poszerzenie jezdni |
|  | proj. ciąg pieszko-rowerowy |
|  | proj. zatoki autobusowe |
|  | proj. zjazdy publiczne |
|  | proj. zjazdy prywatne |
|  | proj. wyspy rozdzielające |
|  | proj. pobocze gruntowe |
|  | proj. pobocze bitumiczne |
|  | proj. rów odprowadzający |
|  | istniejąca jezdnia bitumiczna |
|  | proj. granica pasa drogowego |
|  | istn. granica pasa drogowego |
|  | proj. lampa oświetleniowa zasilana bateriami solarnymi |
|  | proj. słup z baterią solarną |
|  | proj. kabel energetyczny |
|  | proj. rura ochronna AROT 110mm |
|  | drzewo przeznaczone do wycinki |
|  | nasadzenie drzewa |
|  | istn. drzewa |
|  | proj. kolektor deszczowy |
|  | proj. wpust deszczowy |

SCHEMAT ŁĄCZENIA RYSUNKÓW



biuro projektowe:

ZAKŁAD PROJEKTOWANIA,
NADZORU I USŁUG
CONSULTINGOWYCH

INŻDRÓG s.c.

adres siedziby:
ul. Kulerskiego 16/41

adres biura:
ul. Chelmińska 103

86-300 Grudziądz
tel/fax: (056) 4653194
NIP: 876-15-14-389

86-300 Grudziądz
tel/fax: (056) 4638042
inzydrog@republika.pl

| |
|--------------------------|
| funkcja, imię i nazwisko |
| projektant |

| | |
|--------------------------|--|
| numer i zakres uprawnień | |
|--------------------------|--|

Uprawnienia nr UAN-IV-8346/58/TO/86
do projektowania bez ograniczeń w specjalności
konstrukcyjno-inżynierskiej w zakresie dróg,
lotniskowych dróg startowych i manipulacyjnych

mgr inż. Wiesław Łuszyński

Uprawnienia nr GP-KZ-7342/511/94
do projektowania bez ograniczeń w specjalności
konstrukcyjno-inżynierskiej w zakresie dróg,
lotniskowych dróg startowych i manipulacyjnych

tytuł rysunku:

PROJEKT ZAGOSPODAROWANIA TERENU

Dr. Rysunka:

1j

skala rysunku:

1:500

| | |
|--------------|--|
| | |
| data rsunku: | |

listopad 2009